



















Legende

	Gebäude Bestand		Beurteilungspegel Tag
	Gebietsgrenze		≤ 50 dB(A)
	Erschließungsstraßen		> 50 - 55 dB(A)
	Straße		> 55 - 57 dB(A)
	Schienenweg		> 57 - 59 dB(A)
	Hilfslinie		> 59 - 60 dB(A)
	Lichtsignalanlage		> 60 - 64 dB(A)
			> 64 - 65 dB(A)
			> 65 - 69 dB(A)
			> 69 - 70 dB(A)
			> 70 dB(A)

p+t | protze + theiling GbR
 Landschafts Stadt Freiraum
 Am Hulsberg 23
 28205 Bremen

LÄRMKONTOR GmbH
 Altonaer Poststraße 13 b 22767 Hamburg
 Tel.: 040 - 38 99 94.0 Fax: 040 - 38 99 94.44
 mail: hamburg@laermkontor.de
 http://www.laermkontor.de



Projekt:
 Schalltechnische Untersuchung im Rahmen
 der Bauleitplanung für den Neuen Ellener Hof in Bremen-Osterholz

Planinhalt:
 Anlage 2a:
 Schallimmissionsplan Verkehr
 freie Schallausbreitung (Berechnungshöhe 2m)
 Beurteilungspegel
 Tag

Maßstab:	1:2.500	A4	Bearbeiter:	C. Korr
	2016.169.1	07.04.2017	2016	ref
			R2	2m