




















Legende

	Gebäude Bestand		Beurteilungspegel Nacht
	Gebietsgrenze		≤ 40 dB(A)
	Erschließungsstraßen		> 40 - 45 dB(A)
	Straße		> 45 - 47 dB(A)
	Schienenweg		> 47 - 49 dB(A)
	Hilfslinie		> 49 - 50 dB(A)
	Lichtsignalanlage		> 50 - 54 dB(A)
			> 54 - 55 dB(A)
			> 55 - 59 dB(A)
			> 59 - 60 dB(A)
			> 60 dB(A)

p+t | protze + theiling GbR
 Landschafts Stadt Freiraum
 Am Hulsberg 23
 28205 Bremen

LÄRMKONTOR GmbH

Altonaer Poststraße 13 b 22767 Hamburg
 Tel.: 040 - 38 99 94.0 Fax: 040 - 38 99 94.44
 mail: hamburg@laermkontor.de
 http://www.laermkontor.de



Projekt:

Schalltechnische Untersuchung im Rahmen
 der Bauleitplanung für den Neuen Ellener Hof in Bremen-Osterholz

Planinhalt:

Anlage 2c:
 Schallimmissionsplan Verkehr
 freie Schallausbreitung (Berechnungshöhe 8,2 m)
 Beurteilungspegel
 Nacht



Maßstab:	1:2.500	A4	Bearbeiter:	C. Korr			
	2016.169.1	13.10.2016	2016	ref	R2	2m	